

ZVOLEN 4-0/31

ZVOLEN 4-0/33

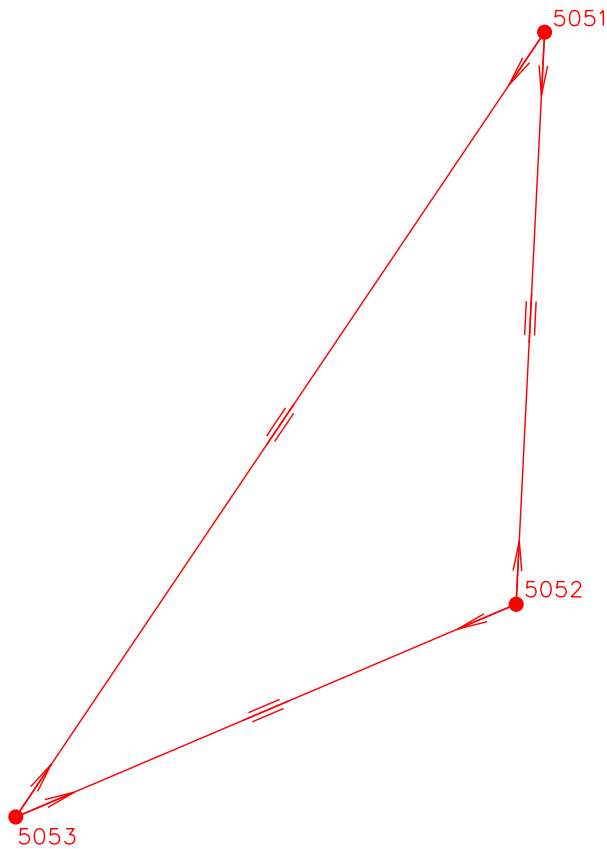
Kraj: Banskobystrický

Okres: Zvolen

Obec: Zolná


Kat. územie: Zolná

Posledné použité číslo bodu bodového polohového poľa: 5061



- VYSVETLIVKY:
- nové body bodového polohového poľa určené GPS stabilizované dočasne
 - ➡ meraný smer
 - ≡ meraná dĺžka

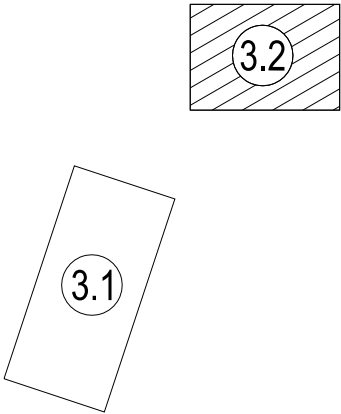
Náležitostami a presnosťou zodpovedá predpisom



Dátum : 18. 09. 2020
Podpis :

POZNÁMKA:
SÚRADNICOVÝ SYSTÉM: S-JTSK, realizácia JTSK
VÝŠKOVÝ SYSTÉM: Bpv
ZAMERANIE VYKAZUJE STAV KU DŇU: 13. 02. 2020
POUŽITÉ MAPOVÉ ZNAČKY PODĽA STN 013411

KLAD MAPOVÝCH LISTOV :



<div><div><div>ISPO</div><div>spol. s r. o.</div><div>Inžinierske stavby</div><div>Slovenská 86, 080 01 Prešov</div><div>tel.: 051/74 636 95, 74 636 99</div></div><div>AUTORIZAČNE OVERIL: ING.M.KUBANKA</div><div>MERAL: J. KONEČNÝ ING. M. KUBANKA ING. K. VITAUS</div></div>		VYPRACOVAL: ING. M. TKÁČIKOVÁ	
OBJEDNÁVATEL: Banskobystrický samosprávny kraj		KONTROLOVAL: ING.M.KUBANKA	
OKRES: ZVOLEN		KRAJ: BANSKOBYSSTRICKÝ	
KAT.ÚZEMIE: ZOLNÁ		DÁTUM: 09/2020	
STAVBA: Rekonštrukcia cesty a mostov		STUPEŇ: DSP, DRS	
II/591 Banská Bystrica - hr. okr. BB/ZV - Zvolenská Slatina II. etapa		Č.ZÁKAZKY: 3013/2019	
ČASŤ: DOKUMENTÁCIA MERAČSKÝCH PRÁC		MIERKA: 1:1000	
PRÍLOHA: Prehľadný náčrt bodov BPP		Č. PRÍLOHY: 3.2	Č. SÚPRAVY:

F